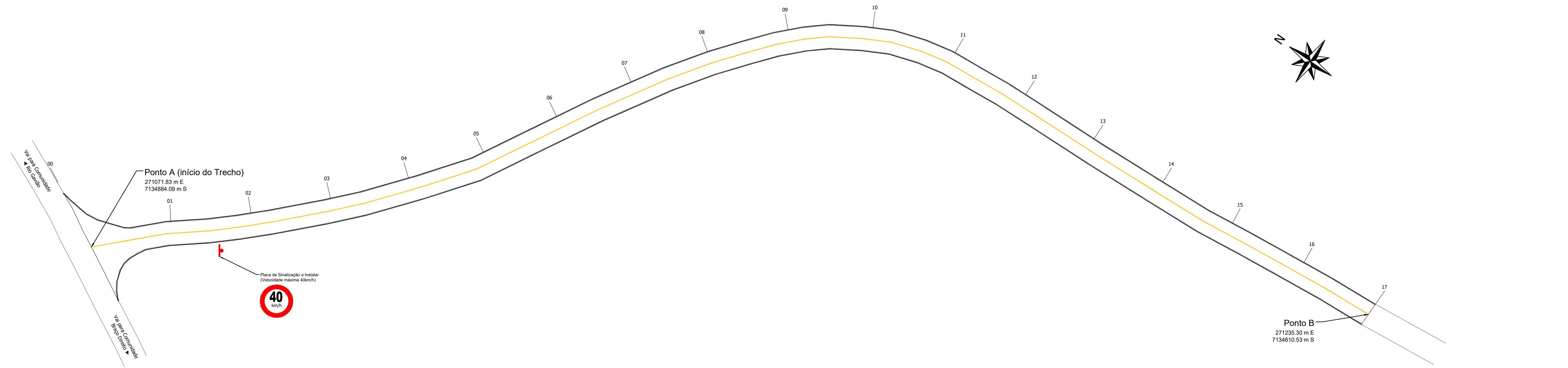
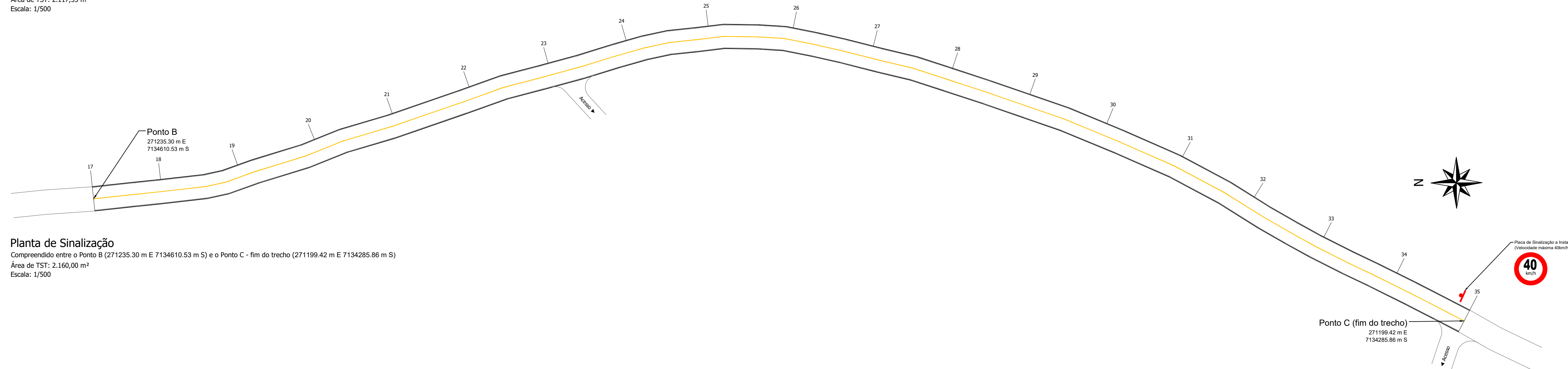


Projeto de Sinalização Trecho 03 - Ponto "A" (271071.83 m E 7134884.09 m S) até o Ponto "C" (271199.42 m E 7134285.86 m S)

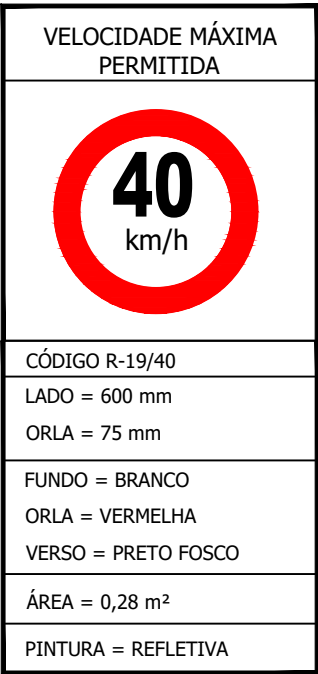
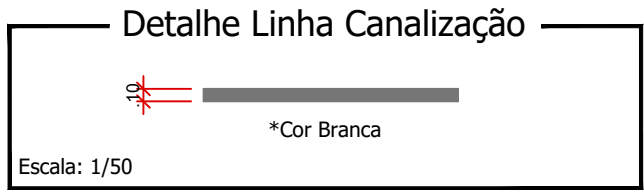
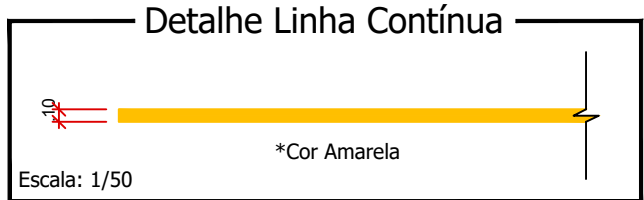
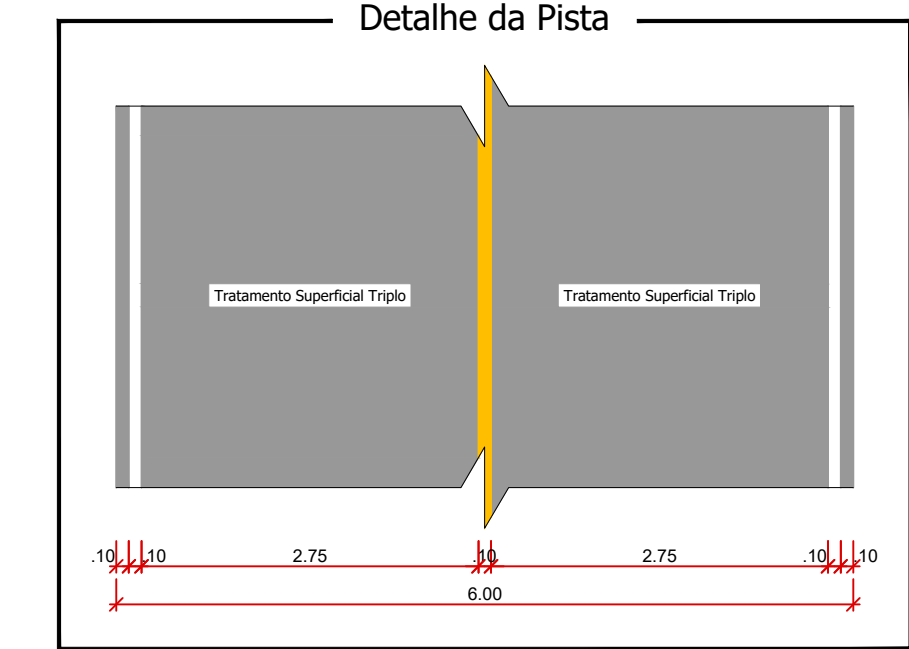
Trecho 03: Compreendido entre a Comunidade Rio Gavião (Coordenadas UTM 271071.83 m E / 7134884.09 m S) e a Comunidade Braço Esquerdo (Coordenadas UTM 271199.42 m E / 7134285.86 m S) - Nova Esperança do Sudoeste - PR.



**Planta de Sinalização**  
Compreendido entre o Ponto A - início do trecho (271071.83 m E 7134884.09 m S) e o Ponto B (271235.30 m E 7134610.53 m S)  
Área de TST: 2.117,55 m²  
Escala: 1/500



**Planta de Sinalização**  
Compreendido entre o Ponto B (271235.30 m E 7134610.53 m S) e o Ponto C - fim do trecho (271199.42 m E 7134285.86 m S)  
Área de TST: 2.160,00 m²  
Escala: 1/500



|                                                                                                                                                                                                               |                                                                 |
|---------------------------------------------------------------------------------------------------------------------------------------------------------------------------------------------------------------|-----------------------------------------------------------------|
| QUANTITATIVO: Trecho 01                                                                                                                                                                                       |                                                                 |
| Trecho 01: Compreendido entre a Comunidade Rio Caverinha (Coordenadas 270980.00 m E / 7128631.00 m S) e a Comunidade do Km 38 (Coordenadas 270408.00 m E / 7127680.00 m S) - Nova Esperança do Sudoeste - PR. |                                                                 |
|                                                                                                                                                                                                               | Pintura Horizontal de Elo Contínuo Simples: 70,00m²             |
|                                                                                                                                                                                                               | Pintura Horizontal de Bordo: 140,00m²                           |
|                                                                                                                                                                                                               | Placa de Sinalização "Velocidade Máxima Permitida": 02 unidades |

|                                                                                                                                                                                                                                            |                       |                          |           |  |  |
|--------------------------------------------------------------------------------------------------------------------------------------------------------------------------------------------------------------------------------------------|-----------------------|--------------------------|-----------|--|--|
| Responsável Técnico Projeto                                                                                                                                                                                                                |                       | Prefeito Municipal       |           |  |  |
| CARIMBOS E ANOTAÇÕES                                                                                                                                                                                                                       |                       |                          |           |  |  |
|                                                                                                                                                                                                                                            |                       |                          |           |  |  |
|                                                                                                                                                                                                                                            |                       |                          |           |  |  |
| Projeto: Pavimentação de estradas rurais com CBUQ                                                                                                                                                                                          |                       |                          |           |  |  |
| Conteúdo: Plantas de Sinalização.                                                                                                                                                                                                          |                       |                          |           |  |  |
| Proprietário (a): Prefeitura Municipal de Nova Esperança do Sudoeste                                                                                                                                                                       |                       | CNPJ: 95.589.289/0001-32 |           |  |  |
| Endereço da Obra: Trecho 03: Compreendido entre a Comunidade Rio Gavião (Coordenadas UTM 271071.83 m E / 7134884.09 m S) e a Comunidade Braço Esquerdo (Coordenadas UTM 271199.42 m E / 7134285.86 m S) - Nova Esperança do Sudoeste - PR. |                       |                          |           |  |  |
| Área total: 27.374,87 m²                                                                                                                                                                                                                   | Desenho: Robson Fabro | Data: Outubro / 2025     | Folha: 06 |  |  |